

GO

Lubin, dnia 25.06.2024 r.



**Wnioskodawca:**

MUNDO Miejskie Przedsiębiorstwo Gospodarki Odpadami  
Sp. z o.o. w Lubinie  
ul. Zielona 1, 59-300 Lubin  
REGON: 390270042 KRS: 0000131727  
NIP: 6920212092

**Pełnomocnik:**

Koryna Lipowska

Biogas Technology Sp. z o.o.  
Ul. Warszawska 43, 61-028 Poznań  
REGON: 527330838 KRS: 0001078610  
NIP: 782-29-34-376

Prezydent Miasta Lubin  
ul. Jana Kilińskiego 10  
59-300 Lubin


**W N I O S E K**

**O WYDANIE DECYZJI O ŚRODOWISKOWYCH UWARUNKOWANIACH**

Na podstawie art. 73 ust. 1 ustawy z dnia 3 października 2008 r. o udostępnianiu informacji o środowisku i jego ochronie, udziale społeczeństwa w ochronie środowiska oraz o ocenach oddziaływania na środowisko (Dz.U. z 2008 nr 199 poz. 1227 t.j.), zwracam się o wydanie decyzji o środowiskowych uwarunkowaniach dla przedsięwzięcia polegającego na budowie biogazowni o mocy 0,5 MW do przetwarzania odpadów komunalnych z jednoczesną produkcją energii elektrycznej i ciepłej w kogeneracji realizowanej przez Spółkę MUNDO Miejskie Przedsiębiorstwo Gospodarki Odpadami Sp. z o.o. w Lubinie. Lokalizacja planowanego przedsięwzięcia przewidziana jest na działkach o numerze: 339/16, 339/33, 339/35, Obręb 6, Gmina Miejska Lubin, powiat lubiński, województwo dolnośląskie.

Klasyfikacja przedsięwzięcia przedstawiona została w Raporcie o oddziaływaniu przedsięwzięcia na środowisko, stanowiącym załącznik do niniejszego wniosku.

Decyzja o środowiskowych uwarunkowaniach dla ww. przedsięwzięcia jest niezbędna do uzyskania pozwolenia na budowę.

 MUNDO Sp. z o.o.  
59-300 Lubin, ul. Zielona 1  
**PREZES ZARZĄDU**  
*Piotr Chojnacki*  
Piotr Chojnacki  
Podpis wnioskodawcy

*RS*  
27.06.2024  
*P.U.R.*  
27.06.2024  
*28*

Załączniki:

1. *Mapa ewidencyjna (wersja elektroniczna)*
2. *Wypis z rejestru gruntów (wersja elektroniczna)*
3. *Mapa z buforem 100 m*
4. *Dowód uiszczenia opłaty skarbowej w wysokości: 205 zł - za wydanie decyzji o środowiskowych uwarunkowaniach*
5. *Pełnomocnictwo udzielone p. Korynie Lipowskiej*
6. *Dowód uiszczenia opłaty skarbowej za udzielone pełnomocnictwo*
7. *Raport oddziaływania przedsięwzięcia na środowisko (1 egzemplarz w wersji papierowej oraz cztery egzemplarze w formie elektronicznej na informatycznym nośniku danych (płyta CD))*

Ul. Stanisława Żaryna 2A  
02-593 Warszawa  
www.bankmillennium.pl

### Potwierdzenie wykonania operacji

|                          |   |
|--------------------------|---|
| Dzienny numer transakcji | 1   |
| Data księgowania         | 2024-06-25  |
| Data waluty              | 2024-06-25  |
| Z rachunku               | 55116022020000000125654584  |
| Kwota zaksięgowana       | -205,00 PLN   |
| Nadawca                  | "MUNDO" MIEJSKIE PRZEDSIĘBIORSTWO GOSPODARKI ODPADAMI SPÓŁKA Z O.O.<br>UL ZIELONA 1<br>59-300 LUBIN |
| Na rachunek              | 03124034641111001027511223  |
| Nazwa Banku              | PEKAO III O. we Wrocławiu   |
| Kwota transakcji         | 205,00 PLN  |
| Odbiorca                 | Urząd Miasta w Lubinie<br>Kilińskiego 10<br>59-300 Lubin  |
| Rodzaj operacji          | PRZELEW DO INNEGO BANKU   |
| Tytuł operacji           | opłata skarbową za wydanie decyzji środowiskowych uwarunkowaniach dla biogazowni w um, Lubin        |

GLÓWNY KSIĘGOWY  
*Daniel Miniewski*

 **MUNDO**  
MIEJSKIE PRZEDSIĘBIORSTWO  
GOSPODARKI ODPADAMI Sp. z o.o.  
w Lubinie  
59-300 Lubin, ul. Zielona 1  
tel. 76 842 63 50, NIP 692-02-12-092

Data wystawienia dokumentu: 2024-06-25

Potwierdzenie wykonania operacji zostało wygenerowane elektronicznie i nie wymaga podpisu ani stempla. Dokument został sporządzony na podstawie art. 7 Ustawy Prawo Bankowe (Dz.U.Nr 140 z 1997 roku, poz. 939 z późniejszymi zmianami).

Bank Millennium S.A. z siedzibą w Warszawie, ul. Stanisława Żaryna 2A, 02-593 Warszawa, wpisany pod nr KRS 0000010186 do Rejestru Przedsiębiorców Krajowego Rejestru Sądowego, prowadzonego przez Sąd Rejonowy dla m.st. Warszawy, XIII Wydział Gospodarczy Krajowego Rejestru Sądowego, o numerze identyfikacji podatkowej (NIP) - 526-021-29-31 i kapitale zakładowym całkowicie wpłaconym w wysokości 1.213.116.777,00 złotych.

Poznań, dn. 21 maja 2024 r.

## PEŁNOMOCNICTWO

Ja, niżej podpisany, **Piotr Chojnacki – Prezes Zarządu** uprawniony do reprezentowania spółki MUNDO Miejskie Przedsiębiorstwo Gospodarki Odpadami Sp. z o.o. z siedzibą w Lubinie, pod adresem: ul. Zielonej 1, 59-300 Lubinie, wpisanej do rejestru przedsiębiorców Krajowego Rejestru Sądowego prowadzonego przez Sąd Rejonowy dla Wrocławia-Fabrycznej, IX Wydział Gospodarczy we Wrocławiu pod numerem KRS: 0000131727, posiadającej REGON: 390270042, NIP: 692-02-12-092, kapitał zakładowy: 6 100 000,00 zł (zwanej dalej: „Spółka”) niniejszym udzielam pełnomocnictwa:

Pani **Korynie Lipowskiej** legitymującej się dowodem osobistym seria i nr dane zanonimizowane  
(dalej „Pełnomocnik”).

Niniejsze pełnomocnictwo upoważnia do reprezentowania Spółki i występowania w imieniu Spółki przed wszystkimi organami administracji państwowej, w tym rządowej i samorządowej, we wszystkich instancjach właściwych, a także przed wszelkimi innymi odpowiednimi podmiotami, we wszystkich czynnościach, w zakresie uzyskania w imieniu Spółki:

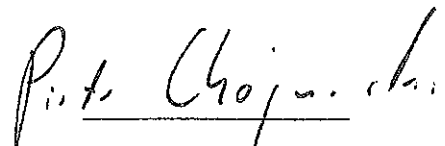
- *Decyzji o środowiskowych uwarunkowaniach dla przedsięwzięcia polegającego na budowie instalacji fermentacji bioodpadów*

Niniejsze pełnomocnictwo upoważnia do dokonywania wszelkich czynności faktycznych i prawnych koniecznych w sprawie, o której mowa powyżej, w szczególności do składania wszelkich niezbędnych dokumentów oraz udzielenia żądanych informacji i wyjaśnień.

Pełnomocnik nie jest upoważniony do zaciągania zobowiązań finansowych w imieniu i na rzecz Spółki.

Pełnomocnictwo nie upoważnia do udzielania dalszych pełnomocnictw.

Pełnomocnictwo jest ważne do dnia 31 grudnia 2024 roku.



Piotr Chojnacki  
Prezes Zarządu




5105: 3417026

Poznań, dnia 18.07.2024 r.

**Wnioskodawca:**

MUNDO Miejskie Przedsiębiorstwo Gospodarki Odpadami  
Sp. z o.o. w Lubinie  
ul. Zielona 1, 59-300 Lubin  
REGON: 390270042 KRS: 0000131727  
NIP: 6920212092



**Pełnomocnik:**

Koryna Lipowska  
Biogas Technology Sp. z o.o.  
Ul. Warszawska 43, 61-028 Poznań  
REGON: 527330838 KRS: 0001078610  
NIP: 782-29-341376



GG

**Prezydent Miasta Lubin**  
ul. Jana Kilińskiego 10  
59-300 Lubin

Dotyczy: wniosku o wydanie decyzji o środowiskowych uwarunkowaniach dla przedsięwzięcia polegającego na budowie biogazowni o mocy 0,5 MW do przetwarzania odpadów komunalnych z jednoczesną produkcją energii elektrycznej i ciepłej w kogeneracji realizowanej przez Spółkę MUNDO Miejskie Przedsiębiorstwo Gospodarki Odpadami Sp. z o.o. w Lubinie.

W odpowiedzi na wezwanie Prezydenta Miasta Lubin, wystosowanego pismem znak: GG.VII.6220.6.2024 z dnia 27.06.2024 r. (data doręczenia 04.07.2024 r.) w sprawie wniosku o wydanie decyzji o środowiskowych uwarunkowaniach z dnia 25.06.2024 r., działając w imieniu i na rzecz Spółki MUNDO Miejskie Przedsiębiorstwo Gospodarki Odpadami Sp. z o.o. w Lubinie, niniejszym przedkładam uzupełnienie w postaci:

**Ad. 1.** Mapy w postaci papierowej oraz elektronicznej, o której mowa w art. 74 ust. 1 pkt 3a ustawy z dnia 3 października 2008 r. o udostępnianiu informacji o środowisku i jego ochronie, udziale społeczeństwa w ochronie środowiska oraz o ocenach oddziaływania na środowisko (t.j. Dz.U. z 2023r. poz. 1094 z późn. zm.).

**Ad. 2.** Wypisów z rejestru gruntów w postaci papierowej w którym mowa w art. 74 ust. 1 pkt 6 ww. ustawy.

**Ad. 3.** Formy pisemnej Załącznika nr 5 (Załącznik nr 6 wg formy elektronicznej) do raportu o oddziaływaniu przedsięwzięcia na środowisko w zakresie wyników obliczeń stężeń w sieci receptorów, odrębnie dla wariantu preferowanego i wariantu alternatywnego w jednym egzemplarzu dla organu prowadzącego postępowanie.

20  
2024.07.18

**Ad. 4.** Raportu o oddziaływaniu przedsięwzięcia na środowisko na informatycznych nośnikach danych (w czterech egzemplarzach – dla organu prowadzącego postępowanie oraz organów opiniujących) z ich zapisem w formie elektronicznej uzupełniony w części tabelarycznej dodatkowo w formacie XML.

z powołaniem,  
Lipowska Koryna

Województwo: **dolnośląskie**  
Powiat: **lubiński**  
Jednostka ewidencyjna: **021101\_1, Lubin (miasto)**  
Obręb ewidencyjny: **0006, Obręb 6**

**STAROSTA LUBIŃSKI**

(nazwa organu wydającego dokument)

**UPROSZCZONY WYPIS Z REJESTRU GRUNTÓW**

sporządzono dnia: 05-07-2024 09:32:35

Nr jednostki rejestrowej: **G748**

**Osoby: 1**

| Udział<br>Forma władania | Dane osoby fizycznej / instytucji   |
|--------------------------|---|
| 1/1<br>własność          | MIEJSKIE PRZEDSIĘBIORSTWO GOSPODARKI ODPADAMI "MUNDO" SPÓŁKA Z OGRANICZONĄ<br>ODPOWIEDZIALNOŚCIĄ<br>siedziba: ul. Zielona 1, 59-300 Lubin |

**Działki ewidencyjne: 1**

"WAGA: Liczba wszystkich działek w tej jednostce rejestrowej wynosi: 3

| Numer działki<br>Identyfikator        | Adres              | Powierzchnia<br>[ha] | Użytek i klasa bonitacyjna |                  | Nr KW lub inne dokumenty |
|---------------------------------------|--------------------|----------------------|----------------------------|------------------|--------------------------|
|                                       |                    |                      | Oznaczenie                 | Pow. [ha]        |                          |
| <b>339/16</b><br>021101_1.0006.339/16 | Lubin, ul. Zielona | 2.4384               | RIVb<br>RV                 | 0.0780<br>2.3604 | LE1U/00071264/0          |

Razem powierzchnia działek [ha]: 2.4384 ha

Słownie: dwa hektary cztery tysiące trzysta osiemdziesiąt cztery metry kwadratowe

Powierzchnia całej jednostki rejestrowej: **4.1861** (cztery hektary jeden tysiąc osiemset sześćdziesiąt jeden metrów kwadratowych)

| Oznaczenia użytków i klas |
|---------------------------|
| RIVb - Grunty orne        |
| RV - Grunty orne          |

Z up. Starosty Lubińskiego  
Sylvia Waczur  
Podpis

05.07.2024

Sporządził(a): Sylwia Waczur

(imię i nazwisko osoby reprezentującej organ  
lub osoby upoważnionej przez organ: data i podpis)

Województwo: **dolnośląskie**  
Powiat: **lubiński**  
Jednostka ewidencyjna: **021101\_1, Lubin (miasto)**  
Obręb ewidencyjny: **0006, Obręb 6**

**STAROSTA LUBIŃSKI**

(nazwa organu wydającego dokument)

**UPROSZCZONY WYPIS Z REJESTRU GRUNTÓW**

sporządzono dnia: 05-07-2024 09:32:35

Nr jednostki rejestrowej: **G748**

Osoby: **1**

| Udział<br>Forma władania | Dane osoby fizycznej / instytucji   |
|--------------------------|---|
| 1/1<br>własność          | MIEJSKIE PRZEDSIĘBIORSTWO GOSPODARKI ODPADAMI "MUNDO" SPÓŁKA Z OGRANICZONĄ<br>ODPOWIEDZIALNOŚCIĄ<br>siedziba: ul. Zielona 1, 59-300 Lubin |

Działki ewidencyjne: **1**

'VAGA: Liczba wszystkich działek w tej jednostce rejestrowej wynosi: **3**


| Numer działki<br>Identyfikator        | Adres              | Powierzchnia<br>[ha] | Użytek i klasa bonitacyjna |           | Nr KW lub inne dokumenty |
|---------------------------------------|--------------------|----------------------|----------------------------|-----------|--------------------------|
|                                       |                    |                      | Oznaczenie                 | Pow. [ha] |                          |
| <b>339/33</b><br>021101_1.0006.339/33 | Lubin, ul. Zielona | 1.3957               | RV                         | 1.3957    | LE1U/00071264/0          |

Razem powierzchnia działek [ha]: 1.3957 ha

Słownie: jeden hektar trzy tysiące dziewięćset pięćdziesiąt siedem metrów kwadratowych

Powierzchnia całej jednostki rejestrowej: **4.1861 (cztery hektary jeden tysiąc osiemset sześćdziesiąt jeden metrów kwadratowych)**

| Oznaczenia użytków i klas |
|---------------------------|
| RV - Grunty orne          |

Z up. Starosta Lubińskiego  
  
05.07.2024

sporządził(a): Sylwia Waczur

(imię i nazwisko osoby reprezentującej organ  
lub osoby upoważnionej przez organ: data i podpis)



Województwo: **dolnośląskie**  
Powiat: **lubiński**  
Jednostka ewidencyjna: **021101\_1, Lubin (miasto)**  
Obręb ewidencyjny: **0006, Obręb 6**

**STAROSTA LUBIŃSKI**

(nazwa organu wydającego dokument)

**UPROSZCZONY WYPIS Z REJESTRU GRUNTÓW**

sporządzono dnia: 05-07-2024 09:19:21

Nr jednostki rejestrowej: **G785**

Osoby: **1**

| Udział<br>Forma władania | Dane osoby fizycznej / instytucji  |
|--------------------------|--|
| 1/1<br>własność          | MIEJSKIE PRZEDSIĘBIORSTWO WODOCIĄGÓW I KANALIZACJI SPÓŁKA Z OGRANICZONĄ<br>ODPOWIEDZIALNOŚCIĄ<br>siedziba: ul. Rzeźnicza 1, 59-300 Lubin |

Działki ewidencyjne: **1**

| Numer działki<br>Identyfikator  | Adres                | Powierzchnia<br>[ha] | Użytek i klasa bonitacyjna<br>Oznaczenie | Pow. [ha] | Nr KW lub inne dokumenty |
|---------------------------------|----------------------|----------------------|--|-----------|--------------------------|
| <b>324</b><br>021101_1.0006.324 | Lubin, ul. Zielona 2 | 6.2020               | Ba                                       | 6.2020    | LE1U/00026085/1          |

UWAGA: Działka zabudowana budynkami: 642, 644, 645, 646, 647, 648, 649, 650, 651, 652, 653, 654, 655, 656, 657.

Razem powierzchnia działek [ha]: 6.2020 ha

Słownie: sześć hektarów dwa tysiące dwadzieścia metrów kwadratowych

Oznaczenia użytków i klas

Ba - Tereny przemysłowe

Budynki niestanowiące odrębnego od gruntu przedmiotu własności: **15**

|               |                                 |   |
|---------------|---------------------------------|---|
| Identyfikator | 021101_1.0006.642_BUD           | Kondygnacje nadziemne: 1<br>Kondygnacje podziemne: 0              |
| Działka       | 021101_1.0006.324               | Powierzchnia zabudowy (z dokumentów) [m²]: 6                      |
| Adres         | Lubin, ul. Zielona              | Powierzchnia użytkowa lokali niewyodrębnionych [m²]: -            |
| Rodzaj wg KŚT | pozostałe budynki niemieszkalne | Powierzchnia użytkowa lokali odrębnych [m²]: -                    |
| Uwagi:        | -                               | Powierzchnia użytkowa pomieszczeń przynależnych do lokali [m²]: - |
| Identyfikator | 021101_1.0006.644_BUD           | Kondygnacje nadziemne: 1<br>Kondygnacje podziemne: 0              |
| Działka       | 021101_1.0006.324               | Powierzchnia zabudowy (z dokumentów) [m²]: 17                     |
| Adres         | Lubin, ul. Zielona              | Powierzchnia użytkowa lokali niewyodrębnionych [m²]: -            |
| Rodzaj wg KŚT | pozostałe budynki niemieszkalne | Powierzchnia użytkowa lokali odrębnych [m²]: -                    |
| Uwagi:        | -                               | Powierzchnia użytkowa pomieszczeń przynależnych do lokali [m²]: - |
| Identyfikator | 021101_1.0006.645_BUD           | Kondygnacje nadziemne: 1<br>Kondygnacje podziemne: 0              |
| Działka       | 021101_1.0006.324               | Powierzchnia zabudowy (z dokumentów) [m²]: 22                     |
| Adres         | Lubin, ul. Zielona              | Powierzchnia użytkowa lokali niewyodrębnionych [m²]: -            |
| Rodzaj wg KŚT | pozostałe budynki niemieszkalne | Powierzchnia użytkowa lokali odrębnych [m²]: -                    |
| Uwagi:        | -                               | Powierzchnia użytkowa pomieszczeń przynależnych do lokali [m²]: - |
| Identyfikator | 021101_1.0006.646_BUD           | Kondygnacje nadziemne: 1<br>Kondygnacje podziemne: 0              |
| Działka       | 021101_1.0006.324               | Powierzchnia zabudowy (z dokumentów) [m²]: 45                     |
| Adres         | Lubin, ul. Zielona              | Powierzchnia użytkowa lokali niewyodrębnionych [m²]: -            |
| Rodzaj wg KŚT | pozostałe budynki niemieszkalne | Powierzchnia użytkowa lokali odrębnych [m²]: -                    |
| Uwagi:        | -                               | Powierzchnia użytkowa pomieszczeń przynależnych do lokali [m²]: - |

Identyfikator **021101\_1.0006.647\_BUD**  
Działka 021101\_1.0006.324  
Adres Lubin, ul. Zielona  
Rodzaj wg KŚT pozostałe budynki niemieszkalne  
Uwagi: -

Kondygnacje nadziemne: 1  
Kondygnacje podziemne: 0  
Powierzchnia zabudowy (z dokumentów) [m<sup>2</sup>]: 50  
Powierzchnia użytkowa lokali niewyodrębnionych [m<sup>2</sup>]: -  
Powierzchnia użytkowa lokali odrębnych [m<sup>2</sup>]: -  
Powierzchnia użytkowa pomieszczeń przynależnych do lokali [m<sup>2</sup>]: -

Identyfikator **021101\_1.0006.648\_BUD**  
Działka 021101\_1.0006.324  
Adres Lubin, ul. Zielona  
Rodzaj wg KŚT pozostałe budynki niemieszkalne  
Uwagi: -

Kondygnacje nadziemne: 1  
Kondygnacje podziemne: 0  
Powierzchnia zabudowy (z dokumentów) [m<sup>2</sup>]: 83  
Powierzchnia użytkowa lokali niewyodrębnionych [m<sup>2</sup>]: -  
Powierzchnia użytkowa lokali odrębnych [m<sup>2</sup>]: -  
Powierzchnia użytkowa pomieszczeń przynależnych do lokali [m<sup>2</sup>]: -

Identyfikator **021101\_1.0006.649\_BUD**  
Działka 021101\_1.0006.324  
Adres Lubin, ul. Zielona  
Rodzaj wg KŚT pozostałe budynki niemieszkalne  
Uwagi: -

Kondygnacje nadziemne: 1  
Kondygnacje podziemne: 0  
Powierzchnia zabudowy (z dokumentów) [m<sup>2</sup>]: 92  
Powierzchnia użytkowa lokali niewyodrębnionych [m<sup>2</sup>]: -  
Powierzchnia użytkowa lokali odrębnych [m<sup>2</sup>]: -  
Powierzchnia użytkowa pomieszczeń przynależnych do lokali [m<sup>2</sup>]: -

Identyfikator **021101\_1.0006.650\_BUD**  
Działka 021101\_1.0006.324  
Adres Lubin, ul. Zielona  
Rodzaj wg KŚT pozostałe budynki niemieszkalne  
Uwagi: -

Kondygnacje nadziemne: 1  
Kondygnacje podziemne: 0  
Powierzchnia zabudowy (z dokumentów) [m<sup>2</sup>]: 94  
Powierzchnia użytkowa lokali niewyodrębnionych [m<sup>2</sup>]: -  
Powierzchnia użytkowa lokali odrębnych [m<sup>2</sup>]: -  
Powierzchnia użytkowa pomieszczeń przynależnych do lokali [m<sup>2</sup>]: -

Identyfikator **021101\_1.0006.651\_BUD**  
Działka 021101\_1.0006.324  
Adres Lubin, ul. Zielona  
Rodzaj wg KŚT pozostałe budynki niemieszkalne  
Uwagi: -

Kondygnacje nadziemne: 1  
Kondygnacje podziemne: 0  
Powierzchnia zabudowy (z dokumentów) [m<sup>2</sup>]: 110  
Powierzchnia użytkowa lokali niewyodrębnionych [m<sup>2</sup>]: -  
Powierzchnia użytkowa lokali odrębnych [m<sup>2</sup>]: -  
Powierzchnia użytkowa pomieszczeń przynależnych do lokali [m<sup>2</sup>]: -

Identyfikator **021101\_1.0006.652\_BUD**  
Działka 021101\_1.0006.324  
Adres Lubin, ul. Zielona  
Rodzaj wg KŚT pozostałe budynki niemieszkalne  
Uwagi: -

Kondygnacje nadziemne: 1  
Kondygnacje podziemne: 0  
Powierzchnia zabudowy (z dokumentów) [m<sup>2</sup>]: 127  
Powierzchnia użytkowa lokali niewyodrębnionych [m<sup>2</sup>]: -  
Powierzchnia użytkowa lokali odrębnych [m<sup>2</sup>]: -  
Powierzchnia użytkowa pomieszczeń przynależnych do lokali [m<sup>2</sup>]: -

Identyfikator **021101\_1.0006.653\_BUD**  
Działka 021101\_1.0006.324  
Adres Lubin, ul. Zielona  
Rodzaj wg KŚT pozostałe budynki niemieszkalne  
Uwagi: -

Kondygnacje nadziemne: 1  
Kondygnacje podziemne: 0  
Powierzchnia zabudowy (z dokumentów) [m<sup>2</sup>]: 187  
Powierzchnia użytkowa lokali niewyodrębnionych [m<sup>2</sup>]: -  
Powierzchnia użytkowa lokali odrębnych [m<sup>2</sup>]: -  
Powierzchnia użytkowa pomieszczeń przynależnych do lokali [m<sup>2</sup>]: -

Identyfikator **021101\_1.0006.654\_BUD**  
Działka 021101\_1.0006.324  
Adres Lubin, ul. Zielona 2  
Rodzaj wg KŚT pozostałe budynki niemieszkalne  
Uwagi: -

Kondygnacje nadziemne: 3  
Kondygnacje podziemne: 0  
Powierzchnia zabudowy (z dokumentów) [m<sup>2</sup>]: 195  
Powierzchnia użytkowa lokali niewyodrębnionych [m<sup>2</sup>]: -  
Powierzchnia użytkowa lokali odrębnych [m<sup>2</sup>]: -  
Powierzchnia użytkowa pomieszczeń przynależnych do lokali [m<sup>2</sup>]: -

Identyfikator **021101\_1.0006.655\_BUD**  
Działka 021101\_1.0006.324  
Adres Lubin, ul. Zielona  
Rodzaj wg KŚT pozostałe budynki niemieszkalne  
Uwagi: -

Kondygnacje nadziemne: 2  
Kondygnacje podziemne: 0  
Powierzchnia zabudowy (z dokumentów) [m<sup>2</sup>]: 198  
Powierzchnia użytkowa lokali niewyodrębnionych [m<sup>2</sup>]: -  
Powierzchnia użytkowa lokali odrębnych [m<sup>2</sup>]: -  
Powierzchnia użytkowa pomieszczeń przynależnych do lokali [m<sup>2</sup>]: -

|               |                                 |  |
|---------------|---------------------------------|--|
| Identyfikator | 021101_1.0006.656_BUD           | Kondygnacje nadziemne: 1   |
| Działka       | 021101_1.0006.324               | Kondygnacje podziemne: 0   |
| Adres         | Lubin, ul. Zielona              | Powierzchnia zabudowy (z dokumentów) [m <sup>2</sup> ]: 207                    |
| Rodzaj wg KŚT | pozostałe budynki niemieszkalne | Powierzchnia użytkowa lokali niewyodrębnionych [m <sup>2</sup> ]: -            |
| Uwagi: -      |                                 | Powierzchnia użytkowa lokali odrębnych [m <sup>2</sup> ]: -                    |
|               |                                 | Powierzchnia użytkowa pomieszczeń przynależnych do lokali [m <sup>2</sup> ]: - |
| Identyfikator | 021101_1.0006.657_BUD           | Kondygnacje nadziemne: 1   |
| Działka       | 021101_1.0006.324               | Kondygnacje podziemne: 0   |
| Adres         | Lubin, ul. Zielona              | Powierzchnia zabudowy (z dokumentów) [m <sup>2</sup> ]: 5786                   |
| Rodzaj wg KŚT | budynki przemysłowe             | Powierzchnia użytkowa lokali niewyodrębnionych [m <sup>2</sup> ]: -            |
| Uwagi: -      |                                 | Powierzchnia użytkowa lokali odrębnych [m <sup>2</sup> ]: -                    |
|               |                                 | Powierzchnia użytkowa pomieszczeń przynależnych do lokali [m <sup>2</sup> ]: - |

Z up. Starosty Lubieńskiego

Sylvia Waczur  
Prezydent

05.07.2024

Sporządził(a): Sylwia Waczur

(imię i nazwisko osoby reprezentującej organ  
lub osoby upoważnionej przez organ: data i podpis)

Województwo: **dolnośląskie**  
Powiat: **lubiński**  
Jednostka ewidencyjna: **021101\_1, Lubin (miasto)**  
Obręb ewidencyjny: **0006, Obręb 6**

**STAROSTA LUBIŃSKI**

(nazwa organu wydającego dokument)

**UPROSZCZONY WYPIS Z REJESTRU GRUNTÓW**

sporządzono dnia: 05-07-2024 09:19:21

Nr jednostki rejestrowej: **G749**

**Osoby: 1**

| Udział<br>Forma władania | Dane osoby fizycznej / instytucji   |
|--------------------------|---|
| 1/1<br>własność          | MIEJSKIE PRZEDSIĘBIORSTWO GOSPODARKI ODPADAMI "MUNDO" SPÓŁKA Z OGRANICZONĄ<br>ODPOWIEDZIALNOŚCIĄ<br>siedziba: ul. Zielona 1, 59-300 Lubin |

**Działki ewidencyjne: 1**

| Numer działki<br>Identyfikator        | Adres              | Powierzchnia<br>[ha] | Użytek i klasa bonitacyjna |           | Nr KW lub inne dokumenty |
|---------------------------------------|--------------------|----------------------|----------------------------|-----------|--------------------------|
|                                       |                    |                      | Oznaczenie                 | Pow. [ha] |                          |
| <b>339/35</b><br>021101_1.0006.339/35 | Lubin, ul. Zielona | 13.7539              | RIVb                       | 2.8804    | LE1U/00071263/3          |
|                                       |                    |                      | RV                         | 8.0384    |                          |
|                                       |                    |                      | RVI                        | 0.8057    |                          |
|                                       |                    |                      | Ba                         | 2.0294    |                          |

Razem powierzchnia działek [ha]: 13.7539 ha

Słownie: trzynaście hektarów siedem tysięcy pięćset trzydzieści dziewięć  
metrów kwadratowych

| Oznaczenia użytków i klas |
|---------------------------|
| Ba - Tereny przemysłowe   |
| RIVb - Grunty orne        |
| RV - Grunty orne          |
| RVI - Grunty orne         |

Z up. Starosta Lubińskiego  
Sylvia Waczur  
Lubiński, 05.07.2024

Sporządził(a): Sylwia Waczur

05.07.2024

(imię i nazwisko osoby reprezentującej organ  
lub osoby upoważnionej przez organ: data i podpis)



Województwo: **dolnośląskie**  
Powiat: **lubiński**  
Jednostka ewidencyjna: **021101\_1, Lubin (miasto)**  
Obręb ewidencyjny: **0006, Obręb 6**

**STAROSTA LUBIŃSKI**

(nazwa organu wydającego dokument)

**UPROSZCZONY WYPIS Z REJESTRU GRUNTÓW**

sporządzono dnia: 05-07-2024 09:19:21

Nr jednostki rejestrowej: **G748**

Osoby: **1**

| Udział<br>Forma władania | Dane osoby fizycznej / instytucji   |
|--------------------------|---|
| 1/1<br>własność          | MIEJSKIE PRZEDSIĘBIORSTWO GOSPODARKI ODPADAMI "MUNDO" SPÓŁKA Z OGRANICZONĄ<br>ODPOWIEDZIALNOŚCIĄ<br>siedziba: ul. Zielona 1, 59-300 Lubin |

Działki ewidencyjne: **1**

"WAGA: Liczba wszystkich działek w tej jednostce rejestrowej wynosi: **3**

| Numer działki<br>Identyfikator        | Adres              | Powierzchnia<br>[ha] | Użytek i klasa bonitacyjna |           | Nr KW lub inne dokumenty |
|---------------------------------------|--------------------|----------------------|----------------------------|-----------|--------------------------|
|                                       |                    |                      | Oznaczenie                 | Pow. [ha] |                          |
| <b>339/15</b><br>021101_1.0006.339/15 | Lubin, ul. Zielona | 0.3520               | LsV                        | 0.3520    | LE1U/00071264/0          |

Razem powierzchnia działek [ha]: 0.3520 ha

Słownie: trzy tysiące pięćset dwadzieścia metrów kwadratowych

Powierzchnia całej jednostki rejestrowej: **4.1861 (cztery hektary jeden tysiąc osiemset sześćdziesiąt jeden metrów kwadratowych)**

| Oznaczenia użytków i klas |
|---------------------------|
| LsV - Lasy                |

Z up. Starosty Lubuskiego  
Sylwia Waczur  
Podpis Starosty

05.07.2024

sporządził(a): Sylwia Waczur

(imię i nazwisko osoby reprezentującej organ  
lub osoby upoważnionej przez organ: data i podpis)

Województwo: **dolnośląskie**  
Powiat: **lubiński**  
Jednostka ewidencyjna: **021101\_1, Lubin (miasto)**  
Obręb ewidencyjny: **0006, Obręb 6**

**STAROSTA LUBIŃSKI**

(nazwa organu wydającego dokument)

**UPROSZCZONY WYPIS Z REJESTRU GRUNTÓW**

sporządzono dnia: 05-07-2024 09:19:21

Nr jednostki rejestrowej: **G592**

**Osoby: 1**

| Udział<br>Forma władania | Dane osoby fizycznej / instytucji   |
|--------------------------|---|
| 1/1<br>własność          | MIEJSKIE PRZEDSIĘBIORSTWO GOSPODARKI ODPADAMI "MUNDO" SPÓŁKA Z OGRANICZONĄ<br>ODPOWIEDZIALNOŚCIĄ<br>siedziba: ul. Zielona 1, 59-300 Lubin |

**Działki ewidencyjne: 1**

| Numer działki<br>Identyfikator        | Adres              | Powierzchnia<br>[ha] | Użytek i klasa bonitacyjna |                  | Nr KW lub inne dokumenty |
|---------------------------------------|--------------------|----------------------|----------------------------|------------------|--------------------------|
|                                       |                    |                      | Oznaczenie                 | Pow. [ha]        |                          |
| <b>339/13</b><br>021101_1.0006.339/13 | Lubin, ul. Zielona | 3.0000               | Ba<br>Tr                   | 2.0135<br>0.9865 | LE1U/00040164/3          |

Razem powierzchnia działek [ha]: 3.0000 ha

Słownie: trzy hektary metrów kwadratowych

Oznaczenia użytków i klas

Ba - Tereny przemysłowe  
Tr - Tereny różne

*[Handwritten signature]*

Sporządził(a): Sylwia Waczur

05.07.2024

(imię i nazwisko osoby reprezentującej organ  
lub osoby upoważnionej przez organ: data i podpis)

Województwo: **dolnośląskie**  
Powiat: **lubiński**  
Jednostka ewidencyjna: **021101\_1, Lubin (miasto)**  
Obręb ewidencyjny: **0006, Obręb 6**

**STAROSTA LUBIŃSKI**

(nazwa organu wydającego dokument)

**UPROSZCZONY WYPIS Z REJESTRU GRUNTÓW**

sporządzono dnia: 05-07-2024 09:19:21

Nr jednostki rejestrowej: **G374**

**Osoby: 2**

| Udział<br>Forma władania                       | Dane osoby fizycznej / instytucji  |
|--|--|
| 1/1<br>własność                                | GMINA MIEJSKA LUBIN  |
| 1/1<br>gospodarowanie zasobem<br>nieruchomości | PREZYDENT MIASTA LUBINA<br>siedziba: ul. Jana Kilińskiego 10, 59-300 Lubin |

**Działki ewidencyjne: 1**

UWAGA: Liczba wszystkich działek w tej jednostce rejestrowej wynosi: 2

| Numer działki<br>Identyfikator  | Adres              | Powierzchnia<br>[ha] | Użytek i klasa bonitacyjna |           | Nr KW lub inne dokumenty |
|---------------------------------|--------------------|----------------------|----------------------------|-----------|--------------------------|
|                                 |                    |                      | Oznaczenie                 | Pow. [ha] |                          |
| <b>399</b><br>021101_1.0006.399 | Lubin, ul. Zielona | 0.7522               | dr                         | 0.7522    | LE1U/00017837/2          |

|                                  |        |    |
|----------------------------------|--------|----|
| Razem powierzchnia działek [ha]: | 0.7522 | ha |
|----------------------------------|--------|----|

Słownie: siedem tysięcy pięćset dwadzieścia dwa metry kwadratowe

Powierzchnia całej jednostki rejestrowej: **0.9749 (dziewięć tysięcy siedemset czterdzieści dziewięć metrów kwadratowych)**

| Oznaczenia użytków i klas |
|---------------------------|
| dr - Drogi                |

Sporządził(a): Sylwia Waczur

*[Red stamp: Starosta Lubiński]*  
*[Blue signature]*

*[Red stamp: 05.07.2024]*

(imię i nazwisko osoby reprezentującej organ  
lub osoby upoważnionej przez organ: data i podpis)

Województwo: **dolnośląskie**  
Powiat: **lubiński**  
Jednostka ewidencyjna: **021101\_1, Lubin (miasto)**  
Obręb ewidencyjny: **0006, Obręb 6**

**STAROSTA LUBIŃSKI**

(nazwa organu wydającego dokument)

**UPROSZCZONY WYPIS Z REJESTRU GRUNTÓW**

sporządzono dnia: 05-07-2024 09:19:21

Nr jednostki rejestrowej: **G859**

**Osoby: 2**

| Udział<br>Forma władania                              | Dane osoby fizycznej / instytucji                                   |
|---|---|
| 1/1<br>własność                                       | GMINA LUBIN   |
| 1/1<br>wykonywanie zadań<br>zarządcy dróg publicznych | WÓJT GMINY LUBIN<br>siedziba: ul. Księcia Ludwika I 3, 59-300 Lubin |

**Działki ewidencyjne: 1**

UWAGA: Liczba wszystkich działek w tej jednostce rejestrowej wynosi: 2

| Numer działki<br>Identyfikator                                       | Adres              | Powierzchnia<br>[ha] | Użytek i klasa bonitacyjna |                  | Nr KW lub inne dokumenty |
|--|--------------------|----------------------|----------------------------|------------------|--------------------------|
|  |                    |                      | Oznaczenie                 | Pow. [ha]        |                          |
| 322/12<br>021101_1.0006.322/12                                       | Lubin, ul. Zielona | 0.1346               | PsV<br>LsIV                | 0.1243<br>0.0103 | LE1U/00063278/2          |
| Razem powierzchnia działek [ha]:                                     |                    | 0.1346               | ha                         |                  |                          |
| Słownie: jeden tysiąc trzysta czterdzieści sześć metrów kwadratowych |                    |                      |                            |                  |                          |

Powierzchnia całej jednostki rejestrowej: **0.1426 (jeden tysiąc czterysta dwadzieścia sześć metrów kwadratowych)**

| Oznaczenia użytków i klas |
|---------------------------|
| LsIV - Lasy               |
| PsV - Pastwiska trwałe    |

Z up. Starosty Lubińskiego  
Sylvia Waczur  
Podpis

05.07.2024

Sporządził(a): Sylwia Waczur

(imię i nazwisko osoby reprezentującej organ  
lub osoby upoważnionej przez organ: data i podpis)



Województwo: **dolnośląskie**  
Powiat: **lubiński**  
Jednostka ewidencyjna: **021101\_1, Lubin (miasto)**  
Obręb ewidencyjny: **0006, Obręb 6**

**STAROSTA LUBIŃSKI**

(nazwa organu wydającego dokument)

**UPROSZCZONY WYPIS Z REJESTRU GRUNTÓW**

sporządzono dnia: 05-07-2024 09:19:21

Nr jednostki rejestrowej: **G852**

Osoby: **2**

| Udział<br>Forma władania                       | Dane osoby fizycznej / instytucji                                   |
|--|---|
| 1/1<br>własność                                | GMINA LUBIN   |
| 1/1<br>gospodarowanie zasobem<br>nieruchomości | WÓJT GMINY LUBIN<br>siedziba: ul. Księcia Ludwika I 3, 59-300 Lubin |

**działki ewidencyjne: 1**  
UWAGA: Liczba wszystkich działek w tej jednostce rejestrowej wynosi: 3

| Numer działki<br>Identyfikator                                     | Adres              | Powierzchnia<br>[ha] | Użytek i klasa bonitacyjna |           | Nr KW lub inne dokumenty |
|--|--------------------|----------------------|----------------------------|-----------|--------------------------|
|  |                    |                      | Oznaczenie                 | Pow. [ha] |                          |
| 339/36<br>021101_1.0006.339/36                                     | Lubin, ul. Zielona | 0.1167               | RV                         | 0.1167    | LE1U/00080004/6          |
| Razem powierzchnia działek [ha]:                                   |                    | 0.1167               | ha                         |           |                          |
| Słownie: jeden tysiąc sto sześćdziesiąt siedem metrów kwadratowych |                    |                      |                            |           |                          |

Powierzchnia całej jednostki rejestrowej: **0.1953 (jeden tysiąc dziewięćset pięćdziesiąt trzy metry kwadratowe)**

| Oznaczenia użytków i klas |
|---------------------------|
| RV - Grunty orne          |

Z up. Starosty Lubińskiego  
Sylvia Waczur  
lubiński

Sporządził(a): Sylwia Waczur

05.07.2024  
(imię i nazwisko osoby reprezentującej organ  
lub osoby upoważnionej przez organ: data i podpis)

Województwo: **dolnośląskie**  
Powiat: **lubiński**  
Jednostka ewidencyjna: **021101\_1, Lubin (miasto)**  
Obręb ewidencyjny: **0006, Obręb 6**

**STAROSTA LUBIŃSKI**

(nazwa organu wydającego dokument)

**UPROSZCZONY WYPIS Z REJESTRU GRUNTÓW**

sporządzono dnia: 05-07-2024 09:19:21

Nr jednostki rejestrowej: **G852**

Osoby: **2**

| Udział<br>Forma władania                       | Dane osoby fizycznej / instytucji                                   |
|--|---|
| 1/1<br>własność                                | GMINA LUBIN   |
| 1/1<br>gospodarowanie zasobem<br>nieruchomości | WÓJT GMINY LUBIN<br>siedziba: ul. Księcia Ludwika I 3, 59-300 Lubin |

**działki ewidencyjne: 1**  
UWAGA: Liczba wszystkich działek w tej jednostce rejestrowej wynosi: 3

| Numer działki<br>Identyfikator                         | Adres              | Powierzchnia<br>[ha] | Użytek i klasa bonitacyjna |           | Nr KW lub inne dokumenty |
|--|--------------------|----------------------|----------------------------|-----------|--------------------------|
|  |                    |                      | Oznaczenie                 | Pow. [ha] |                          |
| 339/34<br>021101_1.0006.339/34                         | Lubin, ul. Zielona | 0.0177               | RV                         | 0.0177    | LE1U/00080004/6          |
| Razem powierzchnia działek [ha]:                       |                    | 0.0177               | ha                         |           |                          |
| Słownie: sto siedemdziesiąt siedem metrów kwadratowych |                    |                      |                            |           |                          |

Powierzchnia całej jednostki rejestrowej: **0.1953 (jeden tysiąc dziewięćset pięćdziesiąt trzy metry kwadratowe)**

| Oznaczenia użytków i klas |
|---------------------------|
| RV - Grunty orne          |

Z. ep. Starosta Lubińskiego  
Sylvia Waczur  
Podpis

05.07.2024

Sporządził(a): Sylwia Waczur

(imię i nazwisko osoby reprezentującej organ  
lub osoby upoważnionej przez organ: data i podpis)

Województwo: **dolnośląskie**

Powiat: **lubiński**

Jednostka ewidencyjna: **021101\_1, Lubin (miasto)**

Obręb ewidencyjny: **0006, Obręb 6**

**STAROSTA LUBIŃSKI**

(nazwa organu wydającego dokument)

**UPROSZCZONY WYPIS Z REJESTRU GRUNTÓW**

sporządzono dnia: 05-07-2024 09:19:21

Nr jednostki rejestrowej: **G852**

**Osoby: 2**

| Udział<br>Forma władania                       | Dane osoby fizycznej / instytucji                                   |
|--|---|
| 1/1<br>własność                                | GMINA LUBIN   |
| 1/1<br>gospodarowanie zasobem<br>nieruchomości | WÓJT GMINY LUBIN<br>siedziba: ul. Księcia Ludwika I 3, 59-300 Lubin |

**działki ewidencyjne: 1**

UWAGA: Liczba wszystkich działek w tej jednostce rejestrowej wynosi: 3

| Numer działki<br>Identyfikator        | Adres              | Powierzchnia<br>[ha] | Użytek i klasa bonitacyjna |                            | Nr KW lub inne dokumenty |
|---------------------------------------|--------------------|----------------------|----------------------------|----------------------------|--------------------------|
|                                       |                    |                      | Oznaczenie                 | Pow. [ha]                  |                          |
| <b>322/10</b><br>021101_1.0006.322/10 | Lubin, ul. Zielona | 0.0609               | PsV<br>W-ŁIV<br>LsIV       | 0.0005<br>0.0539<br>0.0065 | LE1U/00080004/6          |

Razem powierzchnia działek [ha]: 0.0609 ha

Słownie: sześćset dziewięć metrów kwadratowych

Powierzchnia całej jednostki rejestrowej: **0.1953 (jeden tysiąc dziewięćset pięćdziesiąt trzy metry kwadratowe)**

Oznaczenia użytków i klas

LsIV - Lasy

PsV - Pastwiska trwałe

W-ŁIV - Grunty pod rowami

z up. Starosty Lubińskiego

Sylvia Waczur  
Podinspektor

05.07.2024

Sporządził(a): Sylwia Waczur

(imię i nazwisko osoby reprezentującej organ  
lub osoby upoważnionej przez organ: data i podpis)

Województwo: **dolnośląskie**  
Powiat: **lubiński**  
Jednostka ewidencyjna: **021101\_1, Lubin (miasto)**  
Obręb ewidencyjny: **0006, Obręb 6**

STAROSTA LUBIŃSKI

(nazwa organu wydającego dokument)

UPROSZCZONY WYPIS Z REJESTRU GRUNTÓW

sporządzono dnia: 05-07-2024 09:19:21

Nr jednostki rejestrowej: **G371**

Osoby: **2**

| Udział<br>Forma władania              | Dane osoby fizycznej / instytucji  |
|---------------------------------------|--|
| 1/1<br>własność                       | SKARB PAŃSTWA  |
| 1/1<br>wykonywanie prawa<br>własności | KRAJOWY OŚRODEK WSPARCIA ROLNICTWA<br>siedziba: ul. Karolkowa 30, 01-207 Warszawa<br>koresp. ul. Mińska 60, 54-610 Wrocław |

Działki ewidencyjne: **1**

UWAGA: Liczba wszystkich działek w tej jednostce rejestrowej wynosi: 21

| Numer działki<br>Identyfikator        | Adres | Powierzchnia<br>[ha] | Użytek i klasa bonitacyjna |           | Nr KW lub inne dokumenty |
|---------------------------------------|-------|----------------------|----------------------------|-----------|--------------------------|
|                                       |       |                      | Oznaczenie                 | Pow. [ha] |                          |
| <b>322/13</b><br>021101_1.0006.322/13 |       | 6.2204               | ŁIV                        | 0.9280    | LE1U/00063278/2          |
|                                       |       |                      | PsV                        | 0.8302    |                          |
|                                       |       |                      | W-ŁIV                      | 0.4373    |                          |
|                                       |       |                      | LsIV                       | 3.9799    |                          |
|                                       |       |                      | N                          | 0.0450    |                          |

|                                  |   |    |
|----------------------------------|---|----|
| Razem powierzchnia działek [ha]: | 6.2204  | ha |
| Słownie:                         | sześć hektarów dwa tysiące dwieście cztery metry kwadratowe |    |

Powierzchnia całej jednostki rejestrowej: **64.7247 (sześćdziesiąt cztery hektary siedem tysięcy dwieście czterdzieści siedem metrów kwadratowych)**

| Oznaczenia użytków i klas |
|---------------------------|
| LsIV - Lasy               |
| ŁIV - Łąki trwałe         |
| *** - Nieużytki           |
| JV - Pastwiska trwałe     |
| W-ŁIV - Grunty pod rowami |

Z up. Starosty Lubińskiego  
Sylwia Waczur  
Podpis

05.07.2024

Sporządził(a): Sylwia Waczur

(imię i nazwisko osoby reprezentującej organ  
lub osoby upoważnionej przez organ; data i podpis)



Województwo: **dolnośląskie**  
Powiat: **lubiński**  
Jednostka ewidencyjna: **021102\_2, Lubin (obszar wiejski)**  
Obręb ewidencyjny: **0011, Kłopotów**

**STAROSTA LUBIŃSKI**

(nazwa organu wydającego dokument)

**UPROSZCZONY WYPIS Z REJESTRU GRUNTÓW**

sporządzono dnia: 05-07-2024 09:19:21

Nr jednostki rejestrowej: **G121**

**Osoby: 2**

| Udział<br>Forma władania                       | Dane osoby fizycznej / instytucji                                     |
|--|---|
| 1/1<br>własność                                | SKARB PAŃSTWA   |
| 1/1<br>gospodarowanie zasobem<br>nieruchomości | STAROSTA LUBIŃSKI<br>siedziba: ul. Jana Kilińskiego 12b, 59-300 Lubin |

**Działki ewidencyjne: 1**

UWAGA: Liczba wszystkich działek w tej jednostce rejestrowej wynosi: 9

| Numer działki<br>Identyfikator | Adres    | Powierzchnia<br>[ha] | Użytek i klasa bonitacyjna |           | Nr KW lub inne dokumenty |
|--------------------------------|----------|----------------------|----------------------------|-----------|--------------------------|
|                                |          |                      | Oznaczenie                 | Pow. [ha] |                          |
| <b>54</b><br>021102_2.0011.54  | Kłopotów | 0.2587               | W-ŁV                       | 0.2587    | LE1U/00059694/3          |

Razem powierzchnia działek [ha]: 0.2587 ha

Słownie: dwa tysiące pięćset osiemdziesiąt siedem metrów kwadratowych

Powierzchnia całej jednostki rejestrowej: **2.7476 (dwa hektary siedem tysięcy czterysta siedemdziesiąt sześć metrów kwadratowych)**

| Oznaczenia użytków i klas |
|---------------------------|
| W-ŁV - Grunty pod rowami  |

Z up. Starosty Lubińskiego  
Sylvia Waczur  
Podpis elektroniczny  
05.07.2024

Sporządził(a): Sylwia Waczur

(imię i nazwisko osoby reprezentującej organ  
lub osoby upoważnionej przez organ: data i podpis)

Województwo: **dolnośląskie**  
Powiat: **lubiński**  
Jednostka ewidencyjna: **021102\_2, Lubin (obszar wiejski)**  
Obręb ewidencyjny: **0011, Kłopotów**

**STAROSTA LUBIŃSKI**

(nazwa organu wydającego dokument)

**UPROSZCZONY WYPIS Z REJESTRU GRUNTÓW**

sporządzono dnia: 05-07-2024 09:19:21

Nr jednostki rejestrowej: **G45**

**Osoby: 2**

| Udział<br>Forma władania                       | Dane osoby fizycznej / instytucji                                   |
|--|---|
| 1/1<br>własność                                | GMINA LUBIN   |
| 1/1<br>gospodarowanie zasobem<br>nieruchomości | WÓJT GMINY LUBIN<br>siedziba: ul. Księcia Ludwika I 3, 59-300 Lubin |

**działki ewidencyjne: 1**

UWAGA: Liczba wszystkich działek w tej jednostce rejestrowej wynosi: 24

| Numer działki<br>Identyfikator  | Adres    | Powierzchnia<br>[ha] | Użytek i klasa bonitacyjna |           | Nr KW lub inne dokumenty |
|---------------------------------|----------|----------------------|----------------------------|-----------|--------------------------|
|                                 |          |                      | Oznaczenie                 | Pow. [ha] |                          |
| <b>180</b><br>021102_2.0011.180 | Kłopotów | 0.2179               | dr                         | 0.2179    | LE1U/00019114/2          |

Razem powierzchnia działek [ha]: 0.2179 ha

Słownie: dwa tysiące sto siedemdziesiąt dziewięć metrów kwadratowych

Powierzchnia całej jednostki rejestrowej: **5.8207** (pięć hektarów osiem tysięcy dwieście siedem metrów kwadratowych)

| Oznaczenia użytków i klas |
|---------------------------|
| dr - Drogi                |

Z up. Starosta Lubińskiego  
Sylvia Waczur  
Podinspektor

Sporządził(a): Sylwia Waczur

05.07.2024

(imię i nazwisko osoby reprezentującej organ  
lub osoby upoważnionej przez organ: data i podpis)

Województwo: **dolnośląskie**  
Powiat: **lubiński**  
Jednostka ewidencyjna: **021102\_2, Lubin (obszar wiejski)**  
Obręb ewidencyjny: **0011, Kłopotów**

**STAROSTA LUBIŃSKI**

(nazwa organu wydającego dokument)

**UPROSZCZONY WYPIS Z REJESTRU GRUNTÓW**

sporządzono dnia: 05-07-2024 09:19:21

Nr jednostki rejestrowej: **G118**

Osoby: **1**

| Udział<br>Forma władania | Dane osoby fizycznej / instytucji  |
|--------------------------|--|
| 1/1<br>własność          | "KONSTAL POLSKA SPÓŁKA Z OGRANICZONĄ ODPOWIEDZIALNOŚCIĄ" SPÓŁKA KOMANDYTOWA<br>siedziba: ul. Elektoralna 13/121, 00-137 Warszawa |

Działki ewidencyjne: **1**

UWAGA: Liczba wszystkich działek w tej jednostce rejestrowej wynosi: **4**

| Numer działki<br>Identyfikator      | Adres | Powierzchnia<br>[ha] | Użytek i klasa bonitacyjna |           | Nr KW lub inne dokumenty |
|-------------------------------------|-------|----------------------|----------------------------|-----------|--------------------------|
|                                     |       |                      | Oznaczenie                 | Pow. [ha] |                          |
| <b>52/11</b><br>021102_2.0011.52/11 |       | 0.7868               | Ba                         | 0.7868    | LE1U/00024970/8          |

UWAGA: Działka zabudowana budynkami: 194.

Razem powierzchnia działek [ha]: 0.7868 ha

Słownie: siedem tysięcy osiemset sześćdziesiąt osiem metrów kwadratowych

Powierzchnia całej jednostki rejestrowej: **2.4466** (dwa hektary cztery tysiące czterysta sześćdziesiąt sześć metrów kwadratowych)

Oznaczenia użytków i klas

Ba - Tereny przemysłowe

Budynki niestanowiące odrębnego od gruntu przedmiotu własności: **1**

UWAGA: Liczba wszystkich budynków dla tej jednostki rejestrowej wynosi: **3**

|               |   |   |
|---------------|---|---|
| Identyfikator | 021102_2.0011.194_BUD                   | Kondygnacje nadziemne: <b>1</b>                                   |
| Działka       | 021102_2.0011.52/1, 021102_2.0011.52/11 | Kondygnacje podziemne: <b>0</b>                                   |
| Adres         | -                                       | Powierzchnia zabudowy (z dokumentów) [m²]: <b>77</b>              |
| Rodzaj wg KŚT | pozostałe budynki niemieszkalne         | Powierzchnia użytkowa lokali niewyodrębnionych [m²]: -            |
|               |   | Powierzchnia użytkowa lokali odrębnych [m²]: -                    |
|               |   | Powierzchnia użytkowa pomieszczeń przynależnych do lokali [m²]: - |

Uwagi: -

UWAGA: Budynek należy również do jednostki rejestrowej nr: 021102\_2.0011.G132

Sylvia Waczur  
Podpis

05.07.2024

Sporządził(a): Sylwia Waczur

(imię i nazwisko osoby reprezentującej organ  
lub osoby upoważnionej przez organ: data i podpis)



Województwo: **dolnośląskie**  
Powiat: **lubiński**  
Jednostka ewidencyjna: **021102\_2, Lubin (obszar wiejski)**  
Obręb ewidencyjny: **0011, Kłopotów**

**STAROSTA LUBIŃSKI**

(nazwa organu wydającego dokument)

**UPROSZCZONY WYPIS Z REJESTRU GRUNTÓW**

sporządzono dnia: 05-07-2024 09:19:21

Nr jednostki rejestrowej: **G118**

Osoby: **1**

| Udział<br>Forma władania | Dane osoby fizycznej / instytucji  |
|--------------------------|--|
| 1/1<br>własność          | "KONSTAL POLSKA SPÓŁKA Z OGRANICZONĄ ODPOWIEDZIALNOŚCIĄ" SPÓŁKA KOMANDYTOWA<br>siedziba: ul. Elektoralna 13/121, 00-137 Warszawa |

Działki ewidencyjne: **1**

UWAGA: Liczba wszystkich działek w tej jednostce rejestrowej wynosi: **4**

| Numer działki<br>Identyfikator    | Adres | Powierzchnia<br>[ha] | Użytek i klasa bonitacyjna |           | Nr KW lub inne dokumenty |
|-----------------------------------|-------|----------------------|----------------------------|-----------|--------------------------|
|                                   |       |                      | Oznaczenie                 | Pow. [ha] |                          |
| <b>52/6</b><br>021102_2.0011.52/6 |       | 0.0738               | Lz                         | 0.0738    | LE1U/00024970/8          |

Razem powierzchnia działek [ha]: 0.0738 ha

Słownie: siedemset trzydzieści osiem metrów kwadratowych

Powierzchnia całej jednostki rejestrowej: **2.4466** (dwa hektary cztery tysiące czterysta sześćdziesiąt sześć metrów kwadratowych)

| Oznaczenia użytków i klas             |
|---------------------------------------|
| Lz - Grunty zadrzewione i zakrzewione |

Z up. Starosty Lubińskiego  
Sylvia Waczur  
05.07.2024

Sporządził(a): Sylwia Waczur

(imię i nazwisko osoby reprezentującej organ  
lub osoby upoważnionej przez organ: data i podpis)



Województwo: **dolnośląskie**  
Powiat: **lubiński**  
Jednostka ewidencyjna: **021102\_2, Lubin (obszar wiejski)**  
Obręb ewidencyjny: **0011, Kłopotów**

**STAROSTA LUBIŃSKI**

(nazwa organu wydającego dokument)

**UPROSZCZONY WYPIS Z REJESTRU GRUNTÓW**

sporządzono dnia: 05-07-2024 09:19:21

Nr jednostki rejestrowej: **G118**

**Osoby: 1**

| Udział<br>Forma władania | Dane osoby fizycznej / instytucji  |
|--------------------------|--|
| 1/1<br>własność          | "KONSTAL POLSKA SPÓŁKA Z OGRANICZONĄ ODPOWIEDZIALNOŚCIĄ" SPÓŁKA KOMANDYTOWA<br>siedziba: ul. Elektoralna 13/121, 00-137 Warszawa |

**Działki ewidencyjne: 1**

UWAGA: Liczba wszystkich działek w tej jednostce rejestrowej wynosi: 4

| Numer działki<br>Identyfikator      | Adres | Powierzchnia<br>[ha] | Użytek i klasa bonitacyjna<br>Oznaczenie | Pow. [ha] | Nr KW lub inne dokumenty |
|-------------------------------------|-------|----------------------|--|-----------|--------------------------|
| <b>52/14</b><br>021102_2.0011.52/14 |       | 1.5858               | Ba                                       | 1.5858    | LE1U/00024970/8          |

UWAGA: Działka zabudowana budynkami: 195, 202.

|                                  |   |    |
|----------------------------------|---|----|
| Razem powierzchnia działek [ha]: | 1.5858  | ha |
| Słownie:                         | jeden hektar pięć tysięcy osiemset pięćdziesiąt osiem metrów kwadratowych |    |

Powierzchnia całej jednostki rejestrowej: 2.4466 (dwa hektary cztery tysiące czterysta sześćdziesiąt sześć metrów kwadratowych)

| Oznaczenia użytków i klas |
|---------------------------|
| Ba - Tereny przemysłowe   |

**Budynki niestanowiące odrębnego od gruntu przedmiotu własności: 2**

UWAGA: Liczba wszystkich budynków dla tej jednostki rejestrowej wynosi: 3

|               |                                 |   |
|---------------|---------------------------------|---|
| Identyfikator | 021102_2.0011.195_BUD           | Kondygnacje nadziemne: 1  |
| Działka       | 021102_2.0011.52/14             | Kondygnacje podziemne: 0  |
| Adres         | -                               | Powierzchnia zabudowy (z dokumentów) [m²]: 7                      |
| Rodzaj wg KŚT | pozostałe budynki niemieszkalne | Powierzchnia użytkowa lokali niewyodrębnionych [m²]: -            |
|               |                                 | Powierzchnia użytkowa lokali odrębnych [m²]: -                    |
|               |                                 | Powierzchnia użytkowa pomieszczeń przynależnych do lokali [m²]: - |

Uwagi: -

|               |                       |   |
|---------------|-----------------------|---|
| Identyfikator | 021102_2.0011.202_BUD | Kondygnacje nadziemne: 1  |
| Działka       | 021102_2.0011.52/14   | Kondygnacje podziemne: 0  |
| Adres         | -                     | Powierzchnia zabudowy (z dokumentów) [m²]: 382                    |
| Rodzaj wg KŚT | budynki przemysłowe   | Powierzchnia użytkowa lokali niewyodrębnionych [m²]: -            |
|               |                       | Powierzchnia użytkowa lokali odrębnych [m²]: -                    |
|               |                       | Powierzchnia użytkowa pomieszczeń przynależnych do lokali [m²]: - |

Uwagi: -

Sporządził(a): Sylwia Waczur

2. rz. Starosta lubińskiego

Sylwia Waczur  
podpis

05.07.2024

(imię i nazwisko osoby reprezentującej organ  
lub osoby upoważnionej przez organ: data i podpis)

Województwo: **dolnośląskie**  
Powiat: **lubiński**  
Jednostka ewidencyjna: **021102\_2, Lubin (obszar wiejski)**  
Obręb ewidencyjny: **0011, Kłopotów**

**STAROSTA LUBIŃSKI**

(nazwa organu wydającego dokument)

**UPROSZCZONY WYPIS Z REJESTRU GRUNTÓW**

sporządzono dnia: 05-07-2024 09:19:21

Nr jednostki rejestrowej: **G118**

**Osoby: 1**

| Udział<br>Forma władania | Dane osoby fizycznej / instytucji  |
|--------------------------|--|
| 1/1<br>własność          | "KONSTAL POLSKA SPÓŁKA Z OGRANICZONĄ ODPOWIEDZIALNOŚCIĄ" SPÓŁKA KOMANDYTOWA<br>siedziba: ul. Elektoralna 13/121, 00-137 Warszawa |

**Działki ewidencyjne: 1**

UWAGA: Liczba wszystkich działek w tej jednostce rejestrowej wynosi: 4

| Numer działki<br>Identyfikator      | Adres | Powierzchnia<br>[ha] | Użytek i klasa bonitacyjna |           | Nr KW lub inne dokumenty |
|-------------------------------------|-------|----------------------|----------------------------|-----------|--------------------------|
|                                     |       |                      | Oznaczenie                 | Pow. [ha] |                          |
| <b>52/17</b><br>021102_2.0011.52/17 |       | 0.0002               | Lz                         | 0.0002    | LE1U/00024970/8          |

Razem powierzchnia działek [ha]: 0.0002 ha

Słownie: dwa metry kwadratowe

Powierzchnia całej jednostki rejestrowej: **2.4466** (dwa hektary cztery tysiące czterysta sześćdziesiąt sześć metrów kwadratowych)

Oznaczenia użytków i klas

Lz - Grunty zadrzewione i zakrzewione

Zap. Starosta Lubiński

*[Podpis]*

05.07.2024

Sporządził(a): Sylwia Waczur

(imię i nazwisko osoby reprezentującej organ  
lub osoby upoważnionej przez organ: data i podpis)

Województwo: **dolnośląskie**  
Powiat: **lubiński**  
Jednostka ewidencyjna: **021102\_2, Lubin (obszar wiejski)**  
Obręb ewidencyjny: **0011, Kłopotów**

**STAROSTA LUBIŃSKI**

(nazwa organu wydającego dokument)

**UPROSZCZONY WYPIS Z REJESTRU GRUNTÓW**

sporządzono dnia: 05-07-2024 09:19:21

Nr jednostki rejestrowej: **G1**

Osoby: **2**

| Udział<br>Forma władania              | Dane osoby fizycznej / instytucji  |
|---------------------------------------|--|
| 1/1<br>własność                       | SKARB PAŃSTWA  |
| 1/1<br>wykonywanie prawa<br>własności | KRAJOWY OŚRODEK WSPARCIA ROLNICTWA<br>siedziba: ul. Karolkowa 30, 01-207 Warszawa<br>koresp. ul. Mińska 60, 54-610 Wrocław |

**Działki ewidencyjne: 1**

UWAGA: Liczba wszystkich działek w tej jednostce rejestrowej wynosi: 12

| Numer działki<br>Identyfikator      | Adres | Powierzchnia<br>[ha] | Użytek i klasa bonitacyjna |           | Nr KW lub inne dokumenty |
|-------------------------------------|-------|----------------------|----------------------------|-----------|--------------------------|
|                                     |       |                      | Oznaczenie                 | Pow. [ha] |                          |
| <b>52/19</b><br>021102_2.0011.52/19 |       | 1.3837               | Lz                         | 1.3837    | LE1U/00060691/2          |

|                                  |  |   |    |
|----------------------------------|--|---|----|
| Razem powierzchnia działek [ha]: |  | 1.3837  | ha |
| Słownie:                         |  | jeden hektar trzy tysiące osiemset trzydzieści siedem metrów kwadratowych |    |

Powierzchnia całej jednostki rejestrowej: **58.4439 (pięćdziesiąt osiem hektarów cztery tysiące czterysta trzydzieści dziewięć metrów kwadratowych)**

| Oznaczenia użytków i klas             |
|---------------------------------------|
| Lz - Grunty zadrzewione i zakrzewione |

Z up. Starosty Lubińskiego

Sylwia Waczur  
Podinspektor

05.07.2024

Sporządził(a): Sylwia Waczur

(imię i nazwisko osoby reprezentującej organ  
lub osoby upoważnionej przez organ: data i podpis)



Województwo: **dolnośląskie**  
Powiat: **lubiński**  
Jednostka ewidencyjna: **021102\_2, Lubin (obszar wiejski)**  
Obręb ewidencyjny: **0011, Kłopotów**

**STAROSTA LUBIŃSKI**

(nazwa organu wydającego dokument)

**UPROSZCZONY WYPIS Z REJESTRU GRUNTÓW**

sporządzono dnia: 05-07-2024 09:19:21

Nr jednostki rejestrowej: **G45**

**Osoby: 2**

| Udział<br>Forma władania                       | Dane osoby fizycznej / instytucji                                   |
|--|---|
| 1/1<br>własność                                | GMINA LUBIN   |
| 1/1<br>gospodarowanie zasobem<br>nieruchomości | WÓJT GMINY LUBIN<br>siedziba: ul. Księcia Ludwika I 3, 59-300 Lubin |

**.iałki ewidencyjne: 1**

UWAGA: Liczba wszystkich działek w tej jednostce rejestrowej wynosi: 24

| Numer działki<br>Identyfikator      | Adres | Powierzchnia<br>[ha] | Użytek i klasa bonitacyjna |           | Nr KW lub inne dokumenty |
|-------------------------------------|-------|----------------------|----------------------------|-----------|--------------------------|
|                                     |       |                      | Oznaczenie                 | Pow. [ha] |                          |
| <b>52/12</b><br>021102_2.0011.52/12 |       | 0.0230               | Ba                         | 0.0230    | LE1U/00019114/2          |

|                                  |  |    |
|----------------------------------|--|----|
| Razem powierzchnia działek [ha]: | 0.0230                                   | ha |
| Słownie:                         | dwieście trzydzieści metrów kwadratowych |    |

Powierzchnia całej jednostki rejestrowej: **5.8207** (pięć hektarów osiem tysięcy dwieście siedem metrów kwadratowych)

| Oznaczenia użytków i klas |
|---------------------------|
| Ba - Tereny przemysłowe   |

Z up. Starosta Lubińskiego  
Sylvia Waczur  
05.07.2024

Sporządził(a): Sylwia Waczur

(imię i nazwisko osoby reprezentującej organ  
lub osoby upoważnionej przez organ: data i podpis)



Województwo: **dolnośląskie**  
Powiat: **lubiński**  
Jednostka ewidencyjna: **021102\_2, Lubin (obszar wiejski)**  
Obręb ewidencyjny: **0011, Kłopotów**

**STAROSTA LUBIŃSKI**

(nazwa organu wydającego dokument)

**UPROSZCZONY WYPIS Z REJESTRU GRUNTÓW**

sporządzono dnia: 05-07-2024 09:19:21

Nr jednostki rejestrowej: **G45**

**Osoby: 2**

| Udział<br>Forma władania                       | Dane osoby fizycznej / instytucji                                   |
|--|---|
| 1/1<br>własność                                | GMINA LUBIN   |
| 1/1<br>gospodarowanie zasobem<br>nieruchomości | WÓJT GMINY LUBIN<br>siedziba: ul. Księcia Ludwika I 3, 59-300 Lubin |

**.iałki ewidencyjne: 1**


UWAGA: Liczba wszystkich działek w tej jednostce rejestrowej wynosi: 24

| Numer działki<br>Identyfikator | Adres | Powierzchnia<br>[ha] | Użytek i klasa bonitacyjna |           | Nr KW lub inne dokumenty |
|--------------------------------|-------|----------------------|----------------------------|-----------|--------------------------|
|                                |       |                      | Oznaczenie                 | Pow. [ha] |                          |
| <b>50</b><br>021102_2.0011.50  |       | 1.2431               | dr                         | 1.2431    | LE1U/00019114/2          |

|                                  |  |  |    |
|----------------------------------|--|--|----|
| Razem powierzchnia działek [ha]: |  | 1.2431   | ha |
| Słownie:                         |  | jeden hektar dwa tysiące czterysta trzydzieści jeden metrów kwadratowych |    |

Powierzchnia całej jednostki rejestrowej: **5.8207 (pięć hektarów osiem tysięcy dwieście siedem metrów kwadratowych)**

| Oznaczenia użytków i klas |
|---------------------------|
| dr - Drogi                |

Z up. Starosta Lubińskiego  


05.07.2024

Sporządził(a): Sylwia Waczur

(imię i nazwisko osoby reprezentującej organ  
lub osoby upoważnionej przez organ: data i podpis)

Województwo: **dolnośląskie**  
Powiat: **lubiński**  
Jednostka ewidencyjna: **021102\_2, Lubin (obszar wiejski)**  
Obręb ewidencyjny: **0011, Kłopotów**

**STAROSTA LUBIŃSKI**

(nazwa organu wydającego dokument)

**UPROSZCZONY WYPIS Z REJESTRU GRUNTÓW**

sporządzono dnia: 05-07-2024 09:19:21

Nr jednostki rejestrowej: **G45**

**Osoby: 2**

| Udział<br>Forma władania                       | Dane osoby fizycznej / instytucji                                   |
|--|---|
| 1/1<br>własność                                | GMINA LUBIN   |
| 1/1<br>gospodarowanie zasobem<br>nieruchomości | WÓJT GMINY LUBIN<br>siedziba: ul. Księcia Ludwika I 3, 59-300 Lubin |

**Działki ewidencyjne: 1**

UWAGA: Liczba wszystkich działek w tej jednostce rejestrowej wynosi: 24

| Numer działki<br>Identyfikator | Adres | Powierzchnia<br>[ha] | Użytek i klasa bonitacyjna |           | Nr KW lub inne dokumenty |
|--------------------------------|-------|----------------------|----------------------------|-----------|--------------------------|
|                                |       |                      | Oznaczenie                 | Pow. [ha] |                          |
| 52/13<br>021102_2.0011.52/13   |       | 0.0017               | Ba                         | 0.0017    | LE1U/00019114/2          |

|   |        |    |
|---|--------|----|
| Razem powierzchnia działek [ha]:          | 0.0017 | ha |
| Słownie: siedemnaście metrów kwadratowych |        |    |

Powierzchnia całej jednostki rejestrowej: **5.8207** (pięć hektarów osiem tysięcy dwieście siedem metrów kwadratowych)

| Oznaczenia użytków i klas |
|---------------------------|
| Ba - Tereny przemysłowe   |

Sporządził(a): Sylwia Waczur

Z up. Starosta Lubin  
  
05.07.2024

(imię i nazwisko osoby reprezentującej organ  
lub osoby upoważnionej przez organ: data i podpis)

Województwo: **dolnośląskie**  
Powiat: **lubiński**  
Jednostka ewidencyjna: **021102\_2, Lubin (obszar wiejski)**  
Obręb ewidencyjny: **0011, Kłopotów**

**STAROSTA LUBIŃSKI**

(nazwa organu wydającego dokument)

**UPROSZCZONY WYPIS Z REJESTRU GRUNTÓW**

sporządzono dnia: 05-07-2024 09:19:21

Nr jednostki rejestrowej: **G45**

**Osoby: 2**

| Udział<br>Forma władania                       | Dane osoby fizycznej / instytucji                                   |
|--|---|
| 1/1<br>własność                                | GMINA LUBIN   |
| 1/1<br>gospodarowanie zasobem<br>nieruchomości | WÓJT GMINY LUBIN<br>siedziba: ul. Księcia Ludwika I 3, 59-300 Lubin |

**Działki ewidencyjne: 1**

UWAGA: Liczba wszystkich działek w tej jednostce rejestrowej wynosi: 24

| Numer działki<br>Identyfikator | Adres    | Powierzchnia<br>[ha] | Użytek i klasa bonitacyjna |           | Nr KW lub inne dokumenty |
|--------------------------------|----------|----------------------|----------------------------|-----------|--------------------------|
|                                |          |                      | Oznaczenie                 | Pow. [ha] |                          |
| 52/15<br>021102_2.0011.52/15   | Kłopotów | 0.0026               | Ba                         | 0.0026    | LE1U/00019114/2          |

Razem powierzchnia działek [ha]: 0.0026 ha

Słownie: dwadzieścia sześć metrów kwadratowych

Powierzchnia całej jednostki rejestrowej: **5.8207** (pięć hektarów osiem tysięcy dwieście siedem metrów kwadratowych)

| Oznaczenia użytków i klas |
|---------------------------|
| Ba - Tereny przemysłowe   |

Z up. Starosty Lubieńskiego  
Sylwia Waczur  
05.07.2024

Sporządził(a): Sylwia Waczur

(imię i nazwisko osoby reprezentującej organ  
lub osoby upoważnionej przez organ: data i podpis)

Województwo: **dolnośląskie**  
Powiat: **lubiński**  
Jednostka ewidencyjna: **021102\_2, Lubin (obszar wiejski)**  
Obręb ewidencyjny: **0011, Kłopotów**

**STAROSTA LUBIŃSKI**

(nazwa organu wydającego dokument)

**UPROSZCZONY WYPIS Z REJESTRU GRUNTÓW**

sporządzono dnia: 05-07-2024 09:19:21

Nr jednostki rejestrowej: **G45**

Osoby: **2**

| Udział<br>Forma władania                       | Dane osoby fizycznej / instytucji                                   |
|--|---|
| 1/1<br>własność                                | GMINA LUBIN   |
| 1/1<br>gospodarowanie zasobem<br>nieruchomości | WÓJT GMINY LUBIN<br>siedziba: ul. Księcia Ludwika I 3, 59-300 Lubin |

**Działki ewidencyjne: 1**

UWAGA: Liczba wszystkich działek w tej jednostce rejestrowej wynosi: 24

| Numer działki<br>Identyfikator | Adres    | Powierzchnia<br>[ha] | Użytek i klasa bonitacyjna |           | Nr KW lub inne dokumenty |
|--------------------------------|----------|----------------------|----------------------------|-----------|--------------------------|
|                                |          |                      | Oznaczenie                 | Pow. [ha] |                          |
| 52/16<br>021102_2.0011.52/16   | Kłopotów | 0.0372               | Lz                         | 0.0372    | LE1U/00019114/2          |

|                                  |   |    |
|----------------------------------|---|----|
| Razem powierzchnia działek [ha]: | 0.0372                                      | ha |
| Słownie:                         | trzysta siedemdziesiąt dwa metry kwadratowe |    |

Powierzchnia całej jednostki rejestrowej: **5.8207** (pięć hektarów osiem tysięcy dwieście siedem metrów kwadratowych)

| Oznaczenia użytków i klas             |
|---------------------------------------|
| Lz - Grunty zadrzewione i zakrzewione |

  
Sylwia Waczur  
Podpis

05.07.2024

Sporządził(a): Sylwia Waczur

(imię i nazwisko osoby reprezentującej organ  
lub osoby upoważnionej przez organ: data i podpis)



Województwo: **dolnośląskie**  
Powiat: **lubiński**  
Jednostka ewidencyjna: **021102\_2, Lubin (obszar wiejski)**  
Obręb ewidencyjny: **0011, Kłopotów**

STAROSTA LUBIŃSKI

(nazwa organu wydającego dokument)

UPROSZCZONY WYPIS Z REJESTRU GRUNTÓW

sporządzono dnia: 05-07-2024 09:19:21

Nr jednostki rejestrowej: **G132**

Osoby: **1**

| Udział<br>Forma władania | Dane osoby fizycznej / instytucji |
|--------------------------|-----------------------------------|
| 1/1<br>własność          | dane zanonimizowane               |

Działki ewidencyjne: **1**

| Numer działki<br>Identyfikator                              | Adres               | Powierzchnia<br>[ha]                                      | Użytek i klasa bonitacyjna<br>Oznaczenie | Pow. [ha] | Nr KW lub inne dokumenty |
|---|---------------------|---|--|-----------|--------------------------|
| 52/1<br>021102_2.0011.52/1                                  | dane zanonimizowane | 0.2434  | Ba                                       | 0.2434    | dane zanonimizowane      |
| UWAGA: Działka zabudowana budynkami: 59, 66, 112, 126, 194. |                     |   |  |           |                          |
| Razem powierzchnia działek [ha]:                            |                     | 0.2434  | ha                                       |           |                          |
| Słownie:  |                     | dwa tysiące czterysta trzydzieści cztery metry kwadratowe |  |           |                          |
| Oznaczenia użytków i klas                                   |                     |   |  |           |                          |
| Ba - Tereny przemysłowe                                     |                     |   |  |           |                          |

Budynki niestanowiące odrębnego od gruntu przedmiotu własności: **5**

|               |                                 |  |
|---------------|---------------------------------|--|
| Identyfikator | 021102_2.0011.59_BUD            | Kondygnacje nadziemne: <b>1</b><br>Kondygnacje podziemne: <b>0</b><br>Powierzchnia zabudowy (z dokumentów) [m²]: <b>53</b><br>Powierzchnia użytkowa lokali niowyodrębnionych [m²]: -<br>Powierzchnia użytkowa lokali odrębnych [m²]: -<br>Powierzchnia użytkowa pomieszczeń przynależnych do lokali [m²]: -  |
| Działka       | 021102_2.0011.52/1              |  |
| Adres         | -                               |  |
| Rodzaj wg KŚT | pozostałe budynki niemieszkalne |  |
| Uwagi:        | -                               |  |
| Identyfikator | 021102_2.0011.66_BUD            | Kondygnacje nadziemne: <b>1</b><br>Kondygnacje podziemne: <b>0</b><br>Powierzchnia zabudowy (z dokumentów) [m²]: <b>60</b><br>Powierzchnia użytkowa lokali niowyodrębnionych [m²]: -<br>Powierzchnia użytkowa lokali odrębnych [m²]: -<br>Powierzchnia użytkowa pomieszczeń przynależnych do lokali [m²]: -  |
| Działka       | 021102_2.0011.52/1              |  |
| Adres         | Kłopotów 26b                    |  |
| Rodzaj wg KŚT | budynki biurowe                 |  |
| Uwagi:        | -                               |  |
| Identyfikator | 021102_2.0011.112_BUD           | Kondygnacje nadziemne: <b>1</b><br>Kondygnacje podziemne: <b>0</b><br>Powierzchnia zabudowy (z dokumentów) [m²]: <b>132</b><br>Powierzchnia użytkowa lokali niowyodrębnionych [m²]: -<br>Powierzchnia użytkowa lokali odrębnych [m²]: -<br>Powierzchnia użytkowa pomieszczeń przynależnych do lokali [m²]: - |
| Działka       | 021102_2.0011.52/1              |  |
| Adres         | -                               |  |
| Rodzaj wg KŚT | budynki transportu i łączności  |  |
| Uwagi:        | -                               |  |
| Identyfikator | 021102_2.0011.126_BUD           | Kondygnacje nadziemne: <b>1</b><br>Kondygnacje podziemne: <b>0</b><br>Powierzchnia zabudowy (z dokumentów) [m²]: <b>164</b><br>Powierzchnia użytkowa lokali niowyodrębnionych [m²]: -<br>Powierzchnia użytkowa lokali odrębnych [m²]: -<br>Powierzchnia użytkowa pomieszczeń przynależnych do lokali [m²]: - |
| Działka       | 021102_2.0011.52/1              |  |
| Adres         | -                               |  |
| Rodzaj wg KŚT | budynki transportu i łączności  |  |
| Uwagi:        | -                               |  |

|   |   |   |
|---|---|---|
| Identyfikator   | 021102_2.0011.194_BUD                   | Kondygnacje nadziemne: 1  |
| Działka   | 021102_2.0011.52/1, 021102_2.0011.52/11 | Kondygnacje podziemne: 0  |
| Adres   | -                                       | Powierzchnia zabudowy (z dokumentów) [m²]: 77                     |
| Rodzaj wg KŚT   | pozostałe budynki niemieszkalne         | Powierzchnia użytkowa lokali niewyodrębnionych [m²]: -            |
|   |   | Powierzchnia użytkowa lokali odrębnych [m²]: -                    |
|   |   | Powierzchnia użytkowa pomieszczeń przynależnych do lokali [m²]: - |
| Uwagi: -  |   |   |
| UWAGA: Budynek należy również do jednostki rejestrowej nr: 021102_2.0011.G118 |   |   |

Zm. nr. 1/2024  
Sylwia Waczur  
Podinspektor

05.07.2024

Sporządził(a): Sylwia Waczur

(imię i nazwisko osoby reprezentującej organ  
lub osoby upoważnionej przez organ: data i podpis)